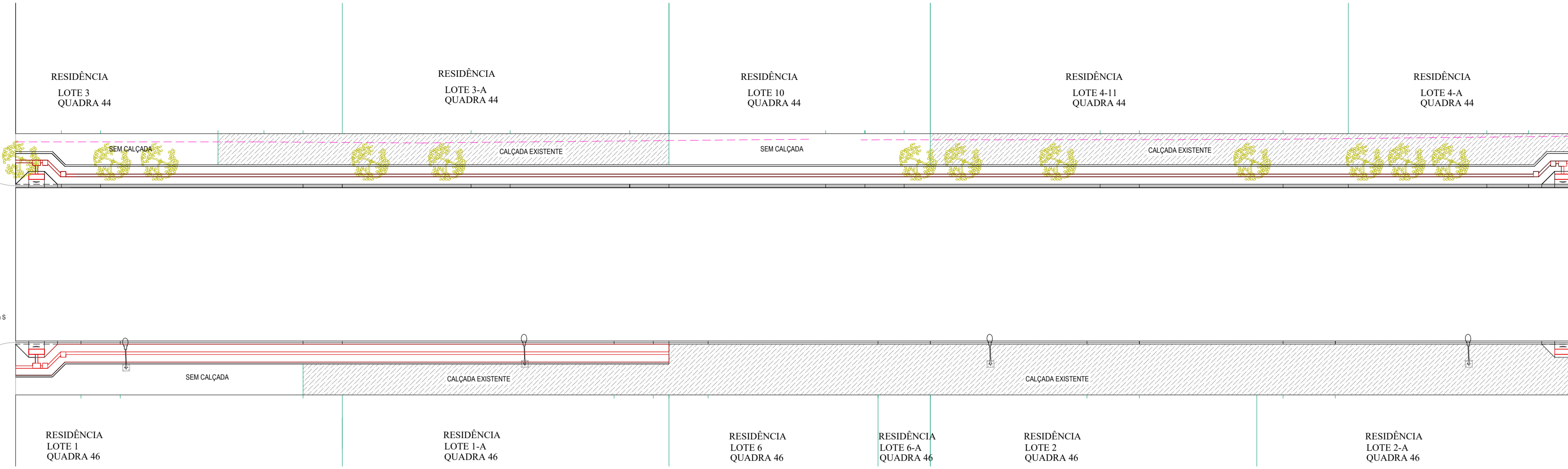


CHÁCARA 19-AA
CERÂMICA PASCOALI
INDÚSTRIA

RUA GUAIARACÁS

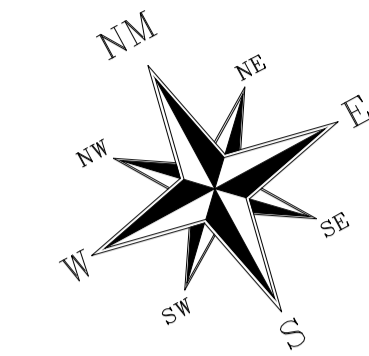
COORDENADA UTM
2177748,94m E - 7158175,41m S



RUA TUPINAMBÁS

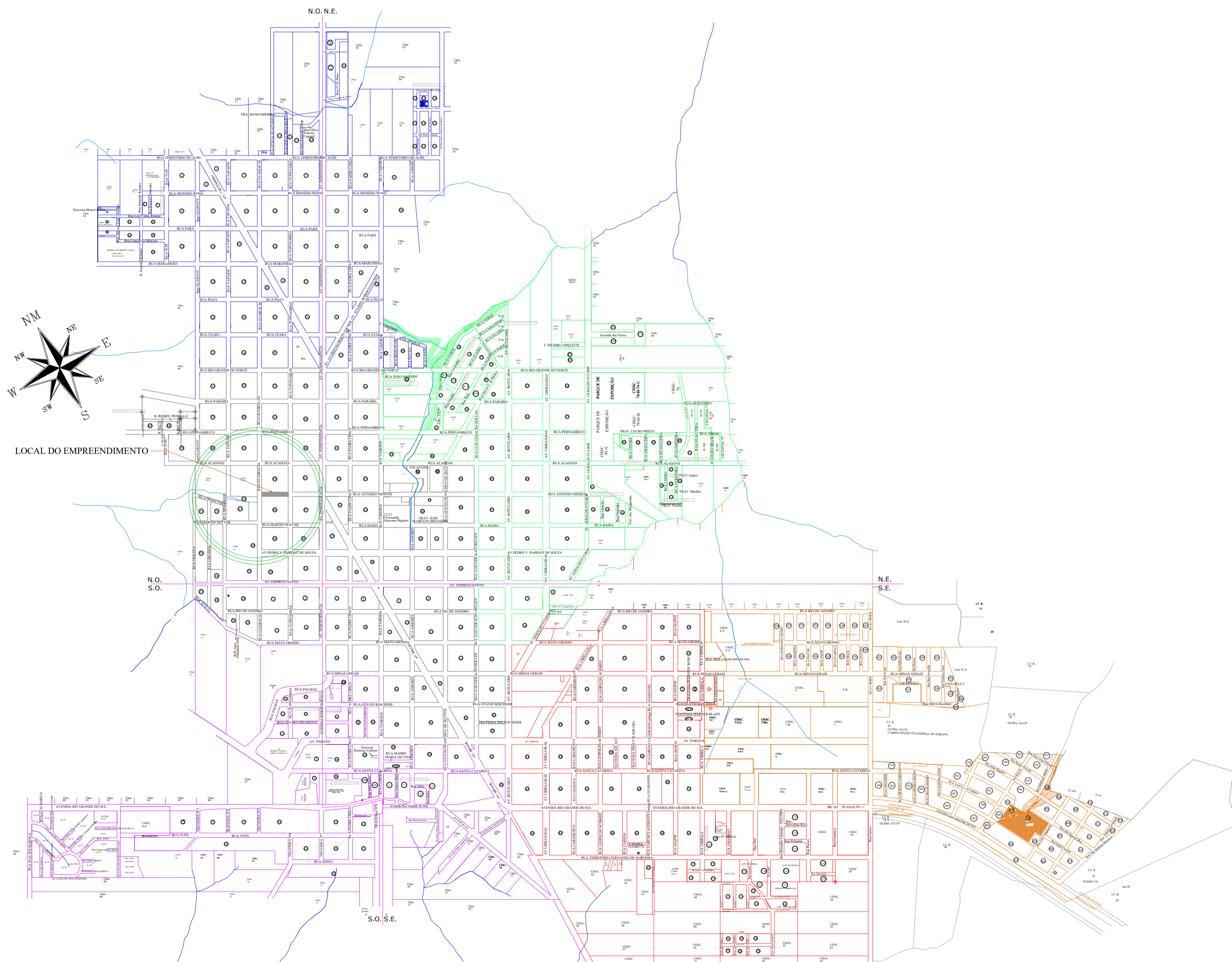
COORDENADA UTM
21779,56m E - 7158141,73m S

RUA ANTONIO NIEHUES



MAPA DE OCUPAÇÃO DE LOTES LINDEIROS (11 LOTES)

Escala: 1/250



LOCAL DO EMPREENDIMENTO

PLANTA DE LOCALIZAÇÃO EM RELAÇÃO AO PERÍMETRO URBANO

Sem Escala

PREFEITURA MUNICIPAL MUNICÍPIO DE CAPANEMA APROVADO AMANDA P. DE ANDRADE CREA: RO-10505-D ENGENHEIRA CIVIL MUNICIPAL DE CAPANEMA - PR Matrícula nº 3523-1		SAÚDE PÚBLICA
PAVIMENTAÇÃO ASFÁLTICA OBRA: PROJETO LOCALIZAÇÃO DO EMPREENDIMENTO MAPA DE OCUPAÇÃO DE LOTES/ PLANTA DE LOCALIZAÇÃO Rua Antonio Niehues entre a Rua Guaiaracás e Rua Tupinambás - Centro - Capanema Pr		
RESPONSÁVEL TÉCNICO: RUBENS L.R. SOUZA CREA: RS-48296-7 Engenheiro Civil e Segurança do Trabalho	ÁREA TOTAL: 1.408,00m ² ESCALA: INDICADA DATA: Março de 2024	LOCALIDADE/BARRIO: Centro Projeto: Evandro C. Malmk FOLHA: ÚNICA PREFEITO MUNICIPAL